DETALLS SECCIONS PARC FLUVIAL CONGOST

Secció 1 - Els Pinetons

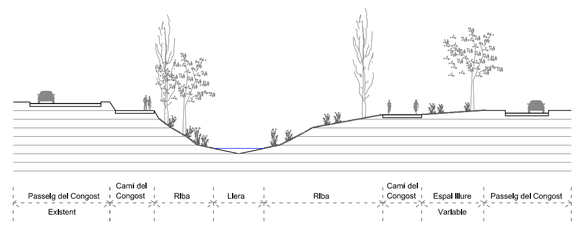

Secció 2 - Can Noguera

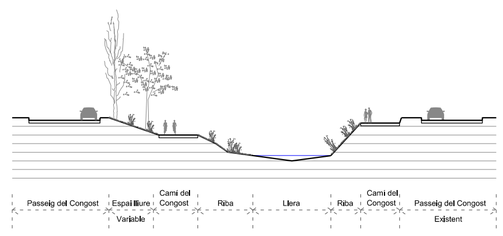

Secció 3 - La Doma

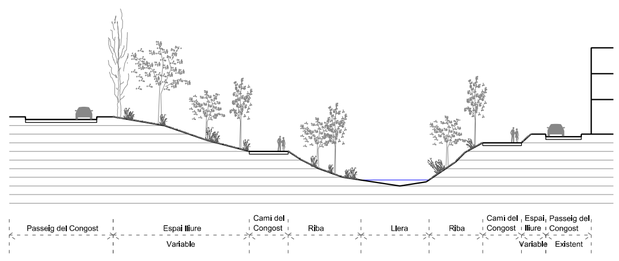

Secció 4 - c. de Vulcà

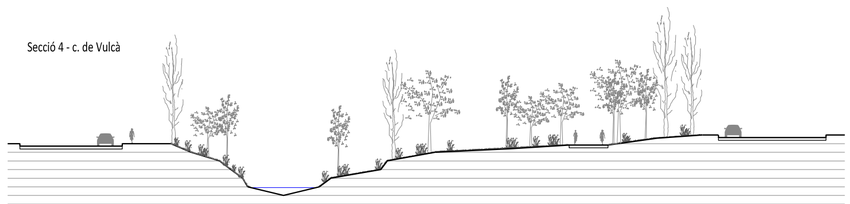

Límit municipal

ESTRUCTURA DE COMUNICACIONS

- Xarxa urbana supramunicipal
- Xarxa bàsica distribució
- Xarxa local
- Estructura bàsica comunicacions
- Camins estructuradors
- Ferrocarril
- Noves connexions
- Millores pasos R3
- Nous pons sobre el Congost
- Camí del Congost
- Estructura bàsica comunicacions verdes i cíviques

ESTRUCTURA D'EQUIPAMENTS I ESPAIS LLIURES

- Espais lliures
- Possible reserves espai lliure AT i/o AC
- E Equipaments
- Ep Equipaments privats
- Possible reserves equipament AT i/o AC
- Possible reserva E-V AT i/o AC
- Serveis tècnics
- Hidràulic

ÀMBITS DE DESENVOLUPAMENT

- AC Àrees de creixement i/o compleció
- AT Àrees de transformació

EL SÒL RÚSTIC

- Sòl forestal
- Mosaic agroforestal
- Sòl agrícola de valor
- PEIN
- Zona agrícola Les Roques
- Camins
- Masies

17/10 POUM PLA D'ORDENACIÓ URBANÍSTICA MUNICIPAL AVANÇ

P.05 DETALL NUCLI URBÀ ALTERNATIVA 2

Ajuntament de la Garriga

DIN A1 E. 1/5.000
DIN A3 E. 1/10.000

0 25 125 250

N

GENER 2019

FERRAN NAVARRO ACEBES, ARQUITECTE